

De Buizerd Route

Nederland | Limburg | Meijel | 25,23 km (ongeveer 1:29 u) | Fietsroute 533269



| # | Beschrijving | Afstand | Tijd |
|---|--------------|---------|------|
|---|--------------|---------|------|

Nederland | Limburg | Meijel | 25,23 km (ongeveer 1:29 u) | Fietsroute 533269

Aangeboden door

















Ivo, Limburg (NL)

Praktische informatie

Dichtstbijzijnde locaties

- P** Parkeerplaats centrum
Alexanderhof
5768BZ Peel en Maas
- P** Parkeerplaats
Nederweerderdijk
5768PD Peel en Maas





















Routebeschrijving




















| # | Beschrijving | Afstand | Tijd |
|---|--|---------|------|
|  | Alexanderplein 2, 5768BE, Meijel, Limburg, Nederland | 0.00 km | 0:00 |
|  | Blijf 70 m op Alexanderplein | 0.07 km | 0:00 |
|  | Ga een scherpe bocht linksaf de Schoolstraat op en volg deze weg 158 m | 0.23 km | 0:00 |
|  | Schoolstraat 26, 5768AP, Meijel, Limburg, Nederland | 0.23 km | 0:00 |
|  | Blijf 89 m op Schoolstraat | 0.32 km | 0:01 |
|  | Ga linksaf de Steegstraat op en volg deze weg 132 m | 0.45 km | 0:01 |
|  | Ga linksaf de Kapelkesweg op en volg deze weg 244 m | 0.69 km | 0:02 |
|  | Ga rechtsaf en volg deze weg 7 m | 0.70 km | 0:02 |
|  | Kapelkesweg, 5768BJ, Meijel, Limburg, Nederland | 0.70 km | 0:02 |
|  | Volg de weg 7 m | 0.70 km | 0:02 |
|  | Ga rechtsaf de Kapelkesweg op en volg deze weg 101 m | 0.80 km | 0:03 |
|  | Blijf 707 m op Heufkesweg | 1.51 km | 0:05 |
|  | Ga rechtsaf en volg deze weg 221 m | 1.73 km | 0:06 |
|  | Heufkesweg 22, 5768RR, Meijel, Limburg, Nederland | 1.73 km | 0:06 |
|  | Volg de weg 209 m | 1.94 km | 0:07 |
|  | Volg de weg 219 m | 2.16 km | 0:08 |



















Scan mij













met de route.nl app en de route wordt geopend op je smartphone. Heb je de app nog niet? Ga dan naar: www.route.nl/app/download





































| # | Beschrijving | Afstand | Tijd |
|---|---|---------|------|
|  | Ga linksaf de Vieruitersten op en volg deze weg 367 m | 2.52 km | 0:10 |
|  | Ga rechtsaf en volg deze weg 51 m | 2.57 km | 0:10 |
|  | Ga rechtsaf en volg deze weg 73 m | 2.65 km | 0:11 |
|  | Vieruitersten, 5985NH, Meijel, Limburg, Nederland | 2.65 km | 0:11 |
|  | Volg de weg 378 m | 3.02 km | 0:17 |
|  | Vieruitersten 6, 5768RP, Meijel, Limburg, Nederland | 3.02 km | 0:17 |
|  | Volg de weg 423 m | 3.45 km | 0:23 |
|  | Ga een flauwe bocht linksaf en volg deze weg 157 m | 3.60 km | 0:24 |
|  | Ga een flauwe bocht linksaf en volg deze weg 113 m | 3.72 km | 0:24 |
|  | Heldensedijk 32A, 5768RL, Meijel, Limburg, Nederland | 3.72 km | 0:24 |
|  | Volg de weg 788 m | 4.50 km | 0:28 |
|  | Trinesweg, 5768RM, Meijel, Limburg, Nederland | 4.50 km | 0:28 |
|  | Volg de weg 893 m | 5.40 km | 0:33 |
|  | Ga rechtsaf de Katsberg op en volg deze weg 159 m | 5.55 km | 0:33 |
|  | Katsberg 13, 5768RH, Meijel, Limburg, Nederland | 5.55 km | 0:33 |
|  | Blijf 659 m op Katsberg | 6.21 km | 0:36 |
|  | Blijf 184 m op Heihorst | 6.40 km | 0:36 |
|  | Heihorst, 5768XG, Meijel, Limburg, Nederland | 6.40 km | 0:36 |
|  | Blijf 861 m op Heihorst | 7.26 km | 0:40 |
|  | Ga linksaf en volg deze weg 267 m | 7.52 km | 0:40 |

| # | Beschrijving | Afstand | Tijd |
|---|---|----------|------|
|  | Donk 34, 5768XN, Meijel, Limburg, Nederland | 7.52 km | 0:40 |
|  | Volg de weg 1.1 km | 8.63 km | 0:44 |
|  | Blijf 49 m op Aan de Kremmer | 8.67 km | 0:44 |
|  | Aan de Kremmer, 5768EL, Meijel, Limburg, Nederland | 8.67 km | 0:44 |
|  | Blijf 113 m op Aan de Kremmer | 8.79 km | 0:45 |
|  | Ga een flauwe bocht rechtsaf de Kalishoek op en volg deze weg 248 m | 9.03 km | 0:46 |
|  | Ga linksaf de Eerenbeemd op en volg deze weg 86 m | 9.12 km | 0:46 |
|  | Eerenbeemd 1, 5768PC, Meijel, Limburg, Nederland | 9.12 km | 0:46 |
|  | Blijf 281 m op Eerenbeemd | 9.40 km | 0:47 |
|  | Blijf 484 m op Paalberg | 9.88 km | 0:49 |
|  | Ga linksaf de Bus op en volg deze weg 170 m | 10.05 km | 0:49 |
|  | Paalberg, 5758SL, Neerkant, Noord-Brabant, Nederland | 10.05 km | 0:49 |
|  | Blijf 635 m op Bus | 10.69 km | 0:52 |
|  | Ga rechtsaf de Meijelseweg op en volg deze weg 207 m | 10.89 km | 0:52 |
|  | Meijelseweg, 5758SK, Asten, Noord-Brabant, Nederland | 10.89 km | 0:52 |
|  | Blijf 1.2 km op Meijelseweg | 12.11 km | 0:57 |
|  | Ga rechtsaf de Tureluurweg op en volg deze weg 189 m | 12.30 km | 0:58 |
|  | Tureluurweg 3, 5721RZ, Asten, Noord-Brabant, Nederland | 12.30 km | 0:58 |
|  | Blijf 865 m op Tureluurweg | 13.16 km | 1:01 |

| # | Beschrijving | Afstand | Tijd |
|---|---|----------|------|
|  | Ga linksaf de Sperwerstraat op en volg deze weg 137 m | 13.30 km | 1:02 |
|  | Sperwerstraat 10, 5721PW, Asten, Noord-Brabant, Nederland | 13.30 km | 1:02 |
|  | Blijf 940 m op Sperwerstraat | 14.24 km | 1:05 |
|  | Ga linksaf de Buizerdweg op en volg deze weg 171 m | 14.41 km | 1:06 |
|  | Buizerdweg 3, 5725RX, Heusden, Noord-Brabant, Nederland | 14.41 km | 1:06 |
|  | Blijf 431 m op Buizerdweg | 14.84 km | 1:07 |
|  | Ga rechtsaf de Smientweg op en volg deze weg 329 m | 15.17 km | 1:09 |
|  | Gruttoweg 4, 5725RT, Heusden, Noord-Brabant, Nederland | 15.17 km | 1:09 |
|  | Blijf 217 m op Smientweg | 15.38 km | 1:09 |
|  | Ga rechtsaf de Gruttoweg op en volg deze weg 477 m | 15.86 km | 1:11 |
|  | Gruttoweg, 5725RT, Heusden, Noord-Brabant, Nederland | 15.86 km | 1:11 |
|  | Blijf 994 m op Gruttoweg | 16.86 km | 1:15 |
|  | Ga rechtsaf de Meerkoetweg op en volg deze weg 420 m | 17.27 km | 1:16 |
|  | Meerkoetweg 9, 5721PV, Asten, Noord-Brabant, Nederland | 17.27 km | 1:16 |
|  | Blijf 410 m op Meerkoetweg | 17.68 km | 1:18 |
|  | Ga linksaf de Buizerdweg op en volg deze weg 348 m | 18.03 km | 1:19 |
|  | Buizerdweg 9, 5721RV, Asten, Noord-Brabant, Nederland | 18.03 km | 1:19 |
|  | Blijf 198 m op Buizerdweg | 18.23 km | 1:20 |

| # | Beschrijving | Afstand | Tijd |
|---|---|----------|------|
|  | Ga een scherpe bocht rechtsaf de Kleine Heitrak op en volg deze weg 513 m | 18.74 km | 1:22 |
|  | Kleine Heitrak, 5721RV, Asten, Noord-Brabant, Nederland | 18.74 km | 1:22 |
|  | Blijf 367 m op Kleine Heitrak | 19.11 km | 1:23 |
|  | Ga linksaf de Ericaweg op en volg deze weg 215 m | 19.32 km | 1:24 |
|  | Ericaweg, 5721SH, Asten, Noord-Brabant, Nederland | 19.32 km | 1:24 |
|  | Blijf 280 m op Ericaweg | 19.60 km | 1:25 |
|  | Ga rechtsaf de Moostdijksebergen op en volg deze weg 649 m | 20.25 km | 1:28 |
|  | Ga een flauwe bocht linksaf de Schietbaan op en volg deze weg 61 m | 20.31 km | 1:28 |
|  | Ga rechtsaf en volg deze weg 27 m | 20.34 km | 1:28 |
|  | Schietbaan, 5758PX, Neerkant, Noord-Brabant, Nederland | 20.34 km | 1:28 |
|  | Volg de weg 27 m | 20.37 km | 1:29 |
|  | Ga rechtsaf de Schietbaan op en volg deze weg 341 m | 20.71 km | 1:30 |
|  | Ga rechtsaf de Moostdijk op en volg deze weg 301 m | 21.01 km | 1:31 |
|  | Ga linksaf de Keulsebaan op en volg deze weg 7 m | 21.01 km | 1:31 |
|  | Ga rechtsaf de Tankweg op en volg deze weg 144 m | 21.16 km | 1:32 |
|  | Tankweg 5, 5758RD, Neerkant, Noord-Brabant, Nederland | 21.16 km | 1:32 |
|  | Blijf 104 m op Tankweg | 21.26 km | 1:32 |
|  | Ga rechtsaf en volg deze weg 183 m | 21.44 km | 1:33 |

| # | Beschrijving | Afstand | Tijd |
|---|---|----------|------|
|  | Ga linksaf de Langmost op en volg deze weg 123 m | 21.56 km | 1:33 |
|  | Langmost, 5758RZ, Neerkant, Noord-Brabant, Nederland | 21.56 km | 1:33 |
|  | Blijf 29 m op Langmost | 21.59 km | 1:33 |
|  | Blijf 522 m op Schansweg | 22.11 km | 1:35 |
|  | Schansweg, 5758RG, Neerkant, Noord-Brabant, Nederland | 22.11 km | 1:35 |
|  | Blijf 536 m op Schansweg | 22.65 km | 1:37 |
|  | Ga rechtsaf de Kruisstraat op en volg deze weg 136 m | 22.78 km | 1:38 |
|  | Kruisstraat 16A, 5768RW, Meijel, Limburg, Nederland | 22.78 km | 1:38 |
|  | Blijf 100 m op Kruisstraat | 22.88 km | 1:38 |
|  | Ga rechtsaf de Hof op en volg deze weg 241 m | 23.12 km | 1:39 |
|  | Hof, 5768RX, Meijel, Limburg, Nederland | 23.12 km | 1:39 |
|  | Blijf 246 m op Hof | 23.37 km | 1:40 |
|  | Ga rechtsaf de Berkenheg op en volg deze weg 32 m | 23.40 km | 1:40 |
|  | Ga linksaf de Heuvel op en volg deze weg 64 m | 23.47 km | 1:40 |
|  | Ga linksaf de Molenhaagweg op en volg deze weg 67 m | 23.53 km | 1:40 |
|  | Molenhaagweg, 5768EH, Meijel, Limburg, Nederland | 23.53 km | 1:40 |
|  | Blijf 222 m op Molenhaagweg | 23.75 km | 1:41 |
|  | Molenhaagweg 21, 5768EE, Meijel, Limburg, Nederland | 23.75 km | 1:41 |

| # | Beschrijving | Afstand | Tijd |
|---|---|----------|------|
|  | Blijf 162 m op Molenhaagweg | 23.92 km | 1:42 |
|  | Ga rechtsaf de In de Haag op en volg deze weg 98 m | 24.01 km | 1:42 |
|  | In de Haag, 5768HL, Meijel, Limburg, Nederland | 24.01 km | 1:42 |
|  | Blijf 291 m op In de Haag | 24.30 km | 1:43 |
|  | Ga linksaf de Kalisstraat op en volg deze weg 31 m | 24.33 km | 1:43 |
|  | Ga rechtsaf de Trambaan op en volg deze weg 178 m | 24.51 km | 1:44 |
|  | Ga linksaf de Pater Willemsplantsoen op en volg deze weg 69 m | 24.58 km | 1:44 |
|  | Pater Willemsplantsoen 23, 5768CK, Meijel, Limburg, Nederland | 24.58 km | 1:44 |
|  | Blijf 236 m op Pater Willemsplantsoen | 24.82 km | 1:45 |
|  | Ga rechtsaf de Dorpsstraat op en volg deze weg 53 m | 24.87 km | 1:45 |
|  | Dorpsstraat 16A, 5768CE, Meijel, Limburg, Nederland | 24.87 km | 1:45 |
|  | Blijf 124 m op Dorpsstraat | 24.99 km | 1:45 |
|  | Ga een flauwe bocht linksaf de Raadhuisplein op en volg deze weg 68 m | 25.06 km | 1:46 |
|  | Ga rechtsaf de Schoolstraat op en volg deze weg 106 m | 25.16 km | 1:46 |
|  | Ga linksaf de Alexanderplein op en volg deze weg 70 m | 25.23 km | 1:46 |
|  | Alexanderplein 2, 5768BE, Meijel, Limburg, Nederland | 25.23 km | 1:46 |

Route.nl wenst je veel fietsplezier.

Graag zien we je terug voor één van onze andere 63537 gratis routes op onze site!